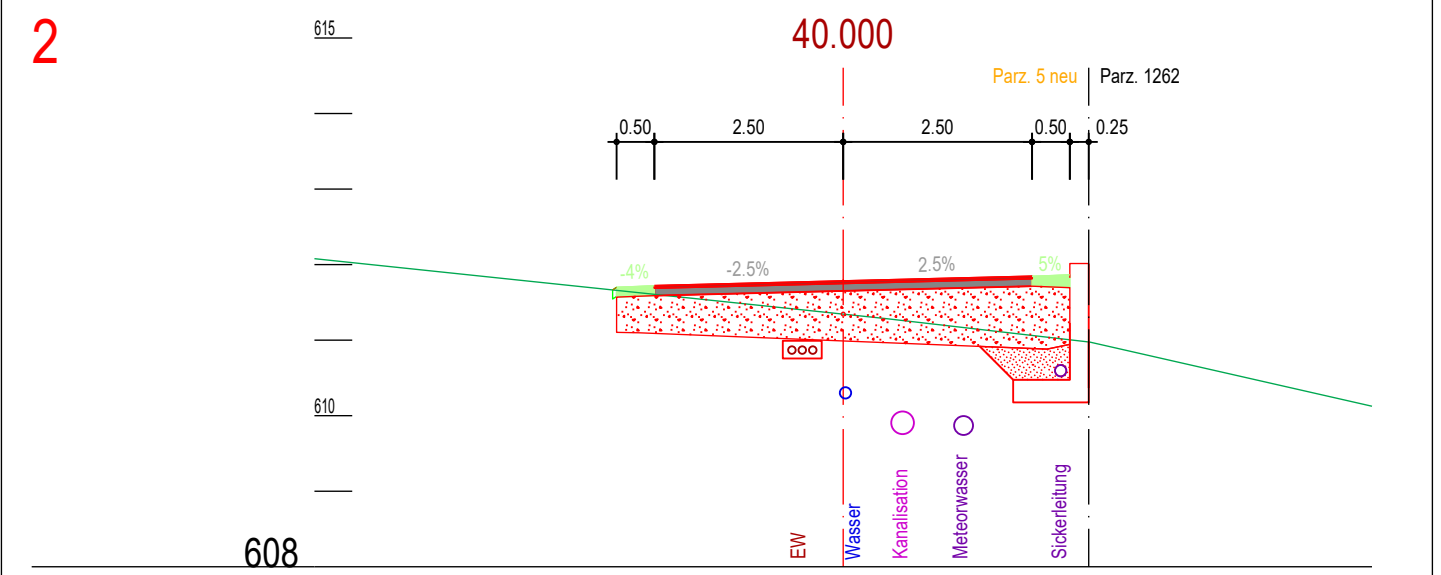


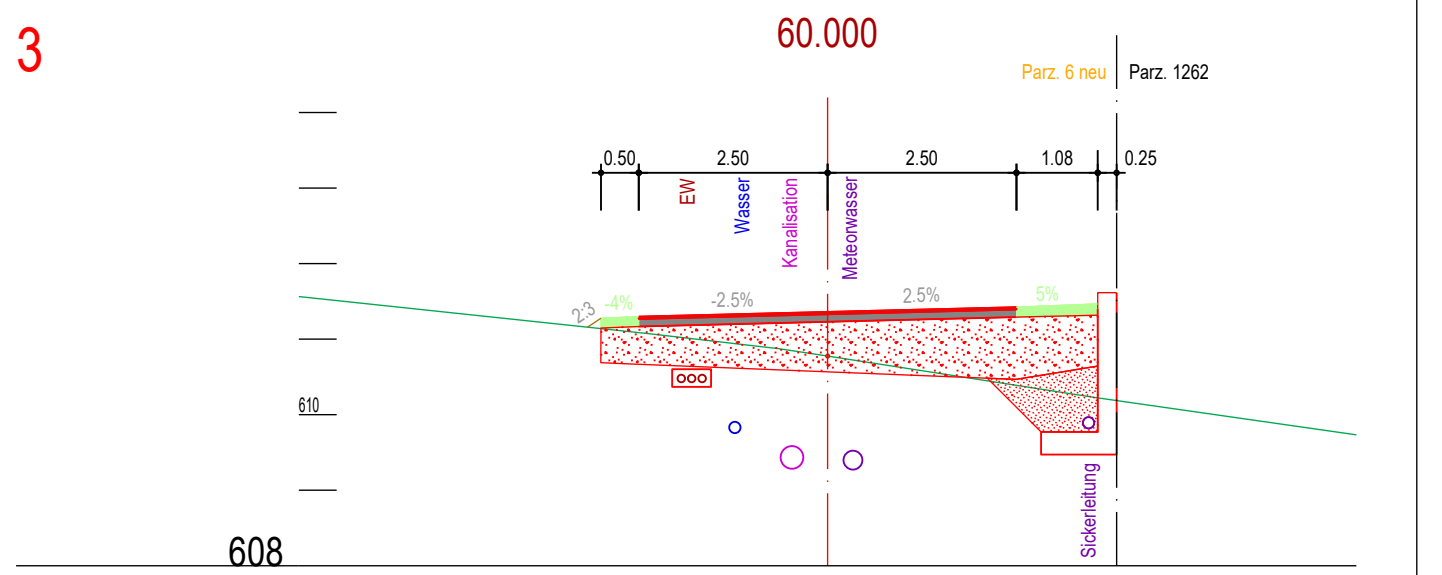
Bestand	Höhe	7.000	611.49	611.39	611.29	611.22	611.17	610.92	610.75	610.66	610.60	610.55	610.51	610.20
	Entfernung	-7.000	-5.530	-4.079	-3.276	-2.776	0.000	1.924	2.778	3.278	3.328	3.760	4.827	7.000
Projekt	Höhe		611.388	609.886	609.906	609.898	609.898	609.891	609.871	610.821	610.821	610.528		
	Entfernung		-5.530	-3.276	-2.776	0.000	2.778	3.278	3.328	4.289	4.827			

T=610.92 P=609.898



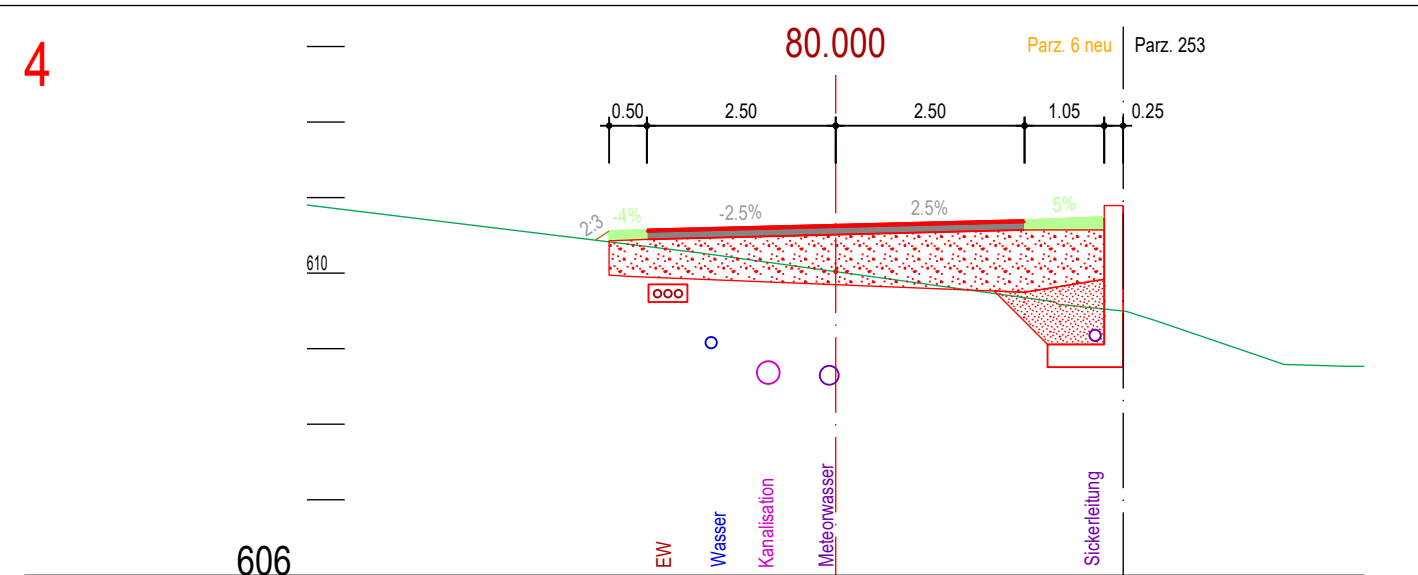
Bestand	Höhe	7.000	612.08	611.66	611.66	611.61	611.34	611.28	611.06	611.00	610.96	610.13
	Entfernung	-7.000	-3.053	-3.000	-2.500	0.000	0.589	2.500	3.000	3.250	7.000	
Projekt	Höhe		611.664	611.699	611.719	611.782	611.844	611.824	612.624	610.976		
	Entfernung		-3.053	-3.000	-2.500	0.000	2.500	3.000	3.860	3.250		

T=611.34 P=611.782



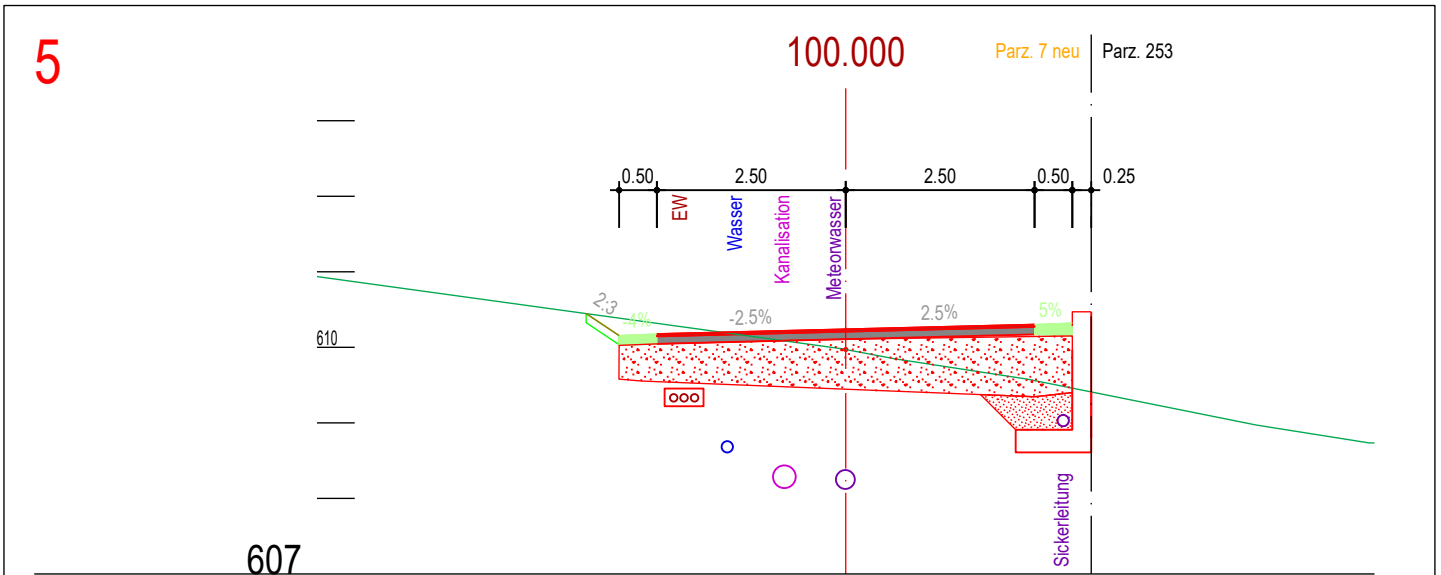
Bestand	Höhe	7.000	611.56	611.16	611.14	611.09	610.87	610.81	610.39	610.91	610.97	610.23	609.73
	Entfernung	-7.000	-3.179	-3.000	-2.500	-0.648	-0.058	2.500	3.000	3.250	3.500	7.000	
Projekt	Höhe		611.158	611.277	611.297	611.360	611.422	612.202	610.272				
	Entfernung		-3.179	-3.000	-2.500	0.000	2.500	3.000	3.250				

T=610.78 P=611.360



Bestand	Höhe	7.000	610.90	610.44	610.41	610.35	610.26	610.02	609.67	609.62	609.56	609.37	608.79
	Entfernung	-7.000	-3.182	-3.000	-2.500	-1.774	0.000	2.500	2.899	3.250	3.842	4.249	5.836
Projekt	Höhe		610.438	610.557	610.577	610.640	610.702	610.822	611.482	609.556			
	Entfernung		-3.182	-3.000	-2.500	0.000	2.500	3.000	3.860	3.250			

T=610.02 P=610.640



Bestand	Höhe	7.000	610.94	610.45	610.39	610.32	609.89	609.85	609.58	609.46	609.41	608.97	608.73
	Entfernung	-7.000	-3.436	-3.000	-2.500	-0.654	0.638	2.464	3.000	3.250	5.434	6.828	7.000
Projekt	Höhe		610.447	610.156	610.176	610.238	610.301	610.281	611.081	609.406			
	Entfernung		-3.436	-3.000	-2.500	0.000	2.500	3.000	3.860	3.250			

T=609.97 P=610.238

GEMEINDE **Oberwil-Lieli**

STRASSE **Juchächerstrasse**

PARZELLE **252**

OBJEKT **Erschliessung Juchächer**

PLAN **Querprofile süd 1:100**



Vorstudien	Vorprojekt	Bauprojekt	Auflageprojekt	Ausführungsprojekt	Ausgeführtes Werk
PROJEKTVERFASSER:		PLAN NR. 2602-207		FORMAT : 30/84 FLÄCHE : 0.252m²	
<b>WBM</b>		PROJEKT		NAME	
WASER BAUMANAGEMENT & CO		GEZEICHNET		DATUM	
TEL 056 / 622 33 77		HOCH & TIEFBAU		WBM/UV	
BAUINGENIEURWESEN		MÜHLEWEG 1B		WSH/CB	
MÜHLEWEG 1B		5524 NIEDERWIL		22.07.2020	
ZERTIFIZIERT ISO 9001 / HOMEPAGE <a href="http://www.wbm.ch">www.wbm.ch</a> / email <a href="mailto:info@wbm.ch">info@wbm.ch</a>		GEPRÜFT		WBM/UV	
BAUHERR:		ÄNDERUNGEN		INDEX	
Gemeinde Oberwil-Lieli		FREIGABE			
		REG. NR.		PLAN NR. 207	