



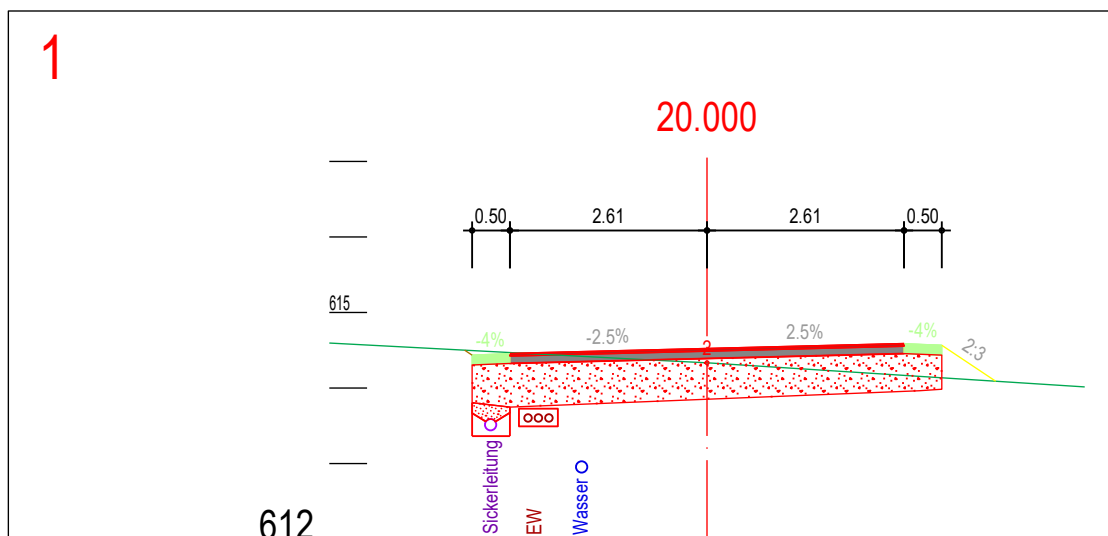
GEMEINDE **Oberwil-Lieli**

STRASSE **Juchächerstrasse**

PARZELLE **252**

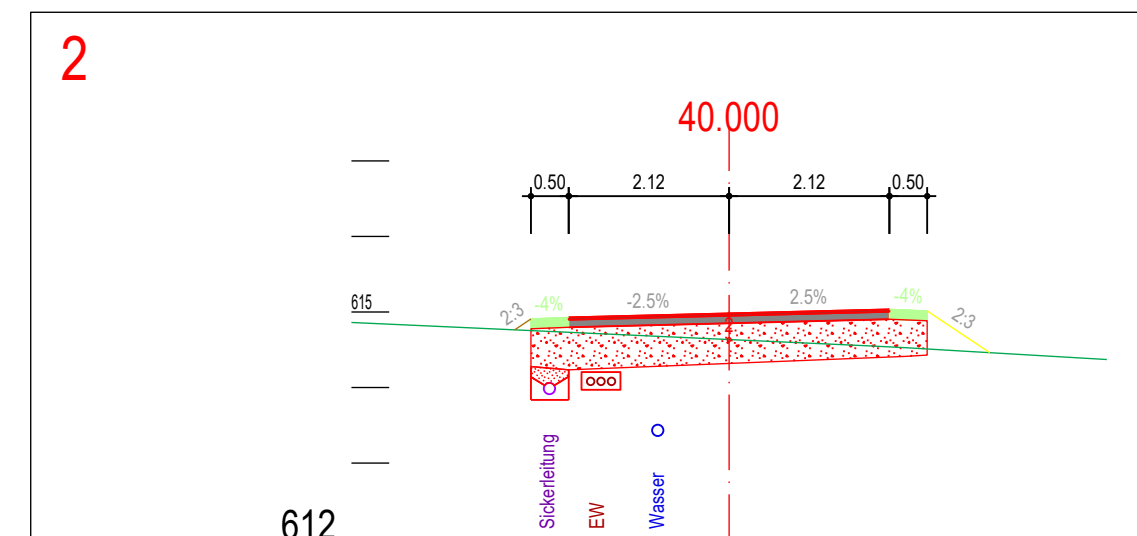
OBJEKT **Erschliessung Juchächer**

PLAN **Querprofile nord 1:100**



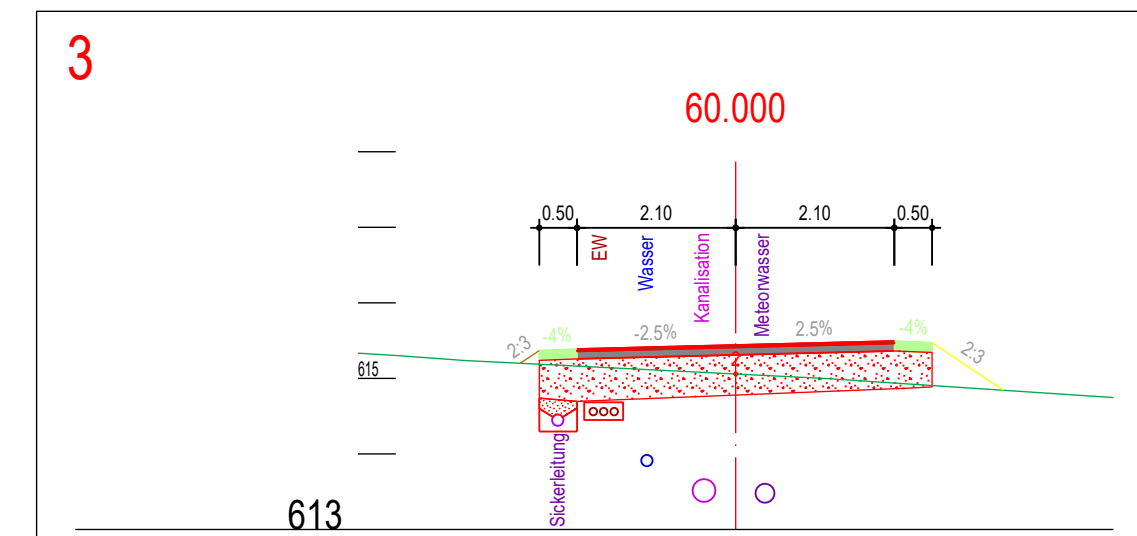
Bestand	Höhe										
	Höhe	614.60	614.50	614.50	614.47	614.36	614.33	614.17	614.14	614.09	614.01
Projekt	Höhe	614.501	614.435	614.455	614.521	614.586	614.566	614.090			
	Entfernung	-5.000	-3.208	-3.109	-2.609	-0.538	0.000	2.608	3.108	3.822	5.000

T=614.33 P=614.521



Bestand	Höhe										
	Höhe	614.86	614.76	614.75	614.63	614.55	614.54	614.51	614.48	614.46	614.37
Projekt	Höhe	614.763	614.928	614.981	615.034	615.014	614.462				
	Entfernung	-5.000	-2.840	-2.823	-2.123	0.000	1.865	2.122	2.622	3.450	5.000

T=614.63 P=614.981



Bestand	Höhe											
	Höhe	615.33	615.30	615.24	615.20	615.19	615.16	615.06	615.00	614.94	614.91	614.84
Projekt	Höhe	615.200	615.368	615.388	615.441	615.483	615.473	614.843				
	Entfernung	-5.000	-4.434	-3.589	-2.852	-2.600	-2.100	0.000	1.197	2.100	2.600	3.546

T=615.06 P=615.441

Vorstudien Vorprojekt Bauprojekt Auflageprojekt Ausführungsprojekt Ausgeführtes Werk



PROJEKTVERFASSER:		PLAN NR. 2602-206	FORMAT : 30/75 FLÄCHE : 0.225m ²
WBM		PROJEKT	WBM/UW 22.07.2020
WASER BAUMANAGEMENT & CO		GEZEICHNET	WSH/CB 22.07.2020
TEL 056 / 622 33 77 FAX 056 / 622 33 84		GEPRÜFT	WBM/UW 22.07.2020
BAUINGENIEURWESEN HOCH & TIEFBAU		ÄNDERUNGEN	INDEX
MÜHLEWEG 1B 5524 NIEDERWIL			
ZERTIFIZIERT ISO 9001 / HOMEPAGE www.wbm.ch / email info@wbm.ch			
BAUHERR:		FREIGABE	
Gemeinde Oberwil-Lieli		REG. NR.	PLAN NR. 206