















Nutzungsplanung  
**Plan der Änderungen**

-  Dorfkerzone D2
-  Landhauszone L
-  Landhauszone spezial LSP
-  Wohnzone W
-  Arbeitszone A
-  Auszonung zur Landwirtschaftszone
-  Gestaltungsplanpflicht
-  Nutzungsvorschrift § 9 Abs. 11 BNO
-  Nutzungsvorschrift § 26 Abs. 2 BNO
-  Gebiete mit Lärmvorbeastlung
-  Hochwassergefahrenzone
-  Gewässerraumzonen
-  Bauzonengrenze
-  Wald

