









LEGENDE BAUZONENPLAN








1. Genehmigungsinhalt

Zonenarten	Farbe	Bezeichnung	Abkürzung
	gelb	Landhauszone	L
	hellgelb	Landhauszone mit Spezialvorschriften	LSP
	orange	Wohnzone	W
	hellbraun	Dorfzone	D1
	braun	Dorfkernzone	D2
	violett	Gewerbezone	G
	grau	Zone für öffentliche Bauten und Anlagen	OE
	grün	Grünzone	GZ

Überlagerte Zonen





	Lärmvorbelastete Zone
	Waldabstandslinie

2. Informationsinhalt

	hellgrün	Wald
	olivegrün	Hecke
	dunkelgrün	Waldgrenze angrenzend an Bauzone gemäss §3 des Waldgesetzes des Kantons Aargau
	hellblau	Bachlauf
		eingedolter Bachlauf
		Archäologische Fundstellen
	rot	Kulturobjekt

Schutzzonen Oberholz-Quellen und Allmend-Quellen

(Schutzzonenreglement Oberholz-Quellen vom 10.07.2000)

	dunkelviolett	Fassungsbereich	S1/ I
	dunkelblau	engere Schutzzone mit bestehendem Bauverbot	S2a/ II A
	blau	engere Schutzzone Bauten zulässig (Schutzzone mit beschränkter Wirkung)	S2b/ II
	hellblau	weitere Schutzzone	S3/ III

Rechtsgültig ist der Original-Bauzonenplan 1:2500, vom Grossen Rat genehmigt am 31. Oktober 1995 / 24. September 1996.
Die entsprechenden Pläne können bei der Gemeindeverwaltung eingesehen werden.

	rot	Perimeter von Sondernutzungsplänen
---	-----	------------------------------------

Bremgarten, 08.11.2013

● ● ● **Portmann & Partner**
Ingenieurbüro für Vermessung und Geoinformatik
Zugerstrasse 14 5620 Bremgarten
Fax 056 648 76 00 Tel. 056 648 76 01